





Bronnen:
 Copyright © (2024). Topografische Dienst Kadaster, Ministerie BZk, Ministerie EZ, RWS, WUR, Alterra, Prorail, Provincie Drenthe, Provincie Groningen, St. Landelijk Fietsplatform, St.Wandelnet, Waterschap.



Zuidelijk Westerkwartier
 Dwarsdiep
 Begrenzing NNN en waterberging Dwarsdiep

- Legenda**
-  Begrenzing waterberging Dwarsdiep
 -  Begrenzing waterberging Marumerlage
 -  Natuurnetwerk Nederland (NNN) Begrenzing

A4 - 1:30.000
 0 500 1.000
 m




Copyright Proforder 2015. Aan deze kaart kunnen geen rechten worden ontleend.